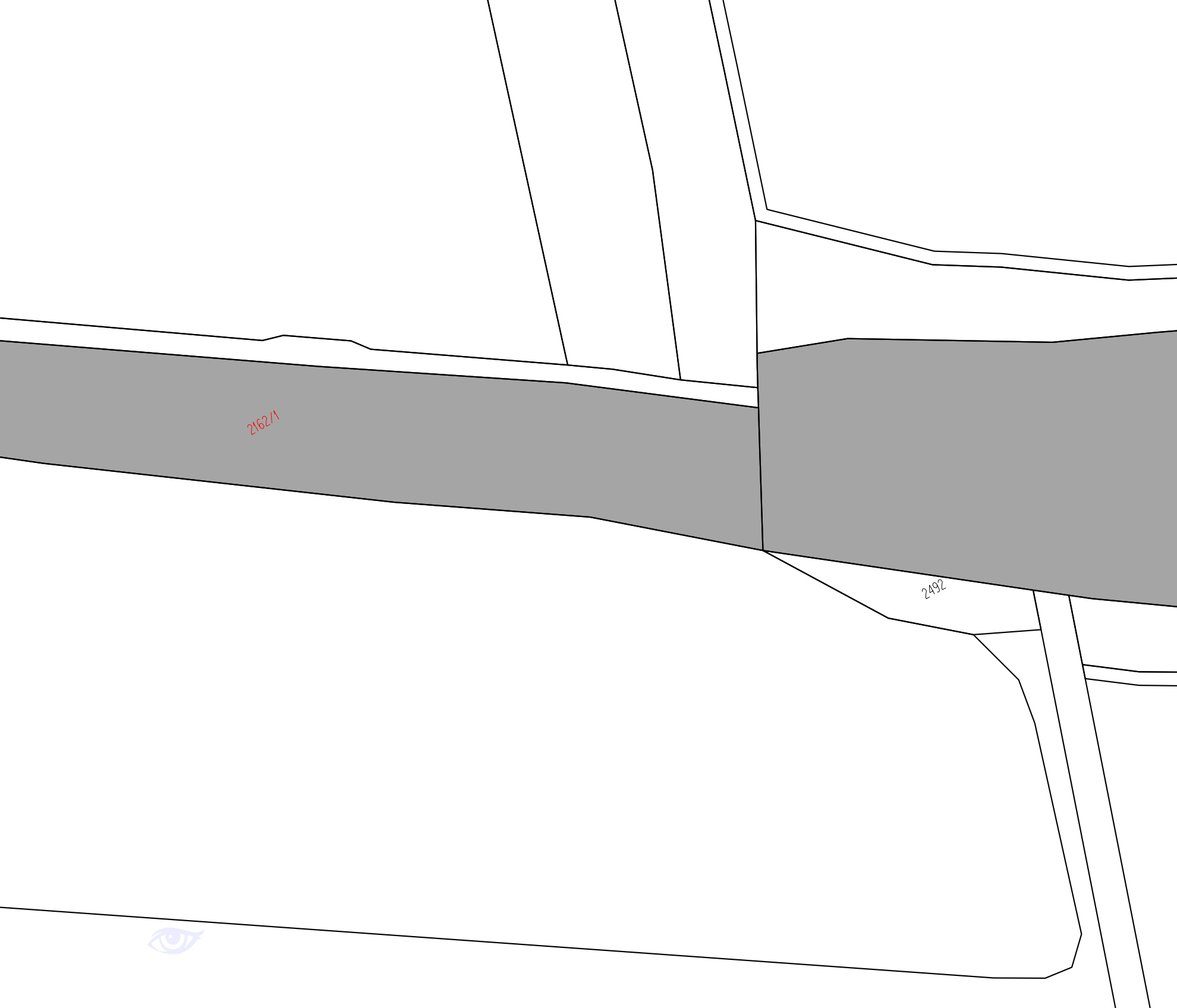

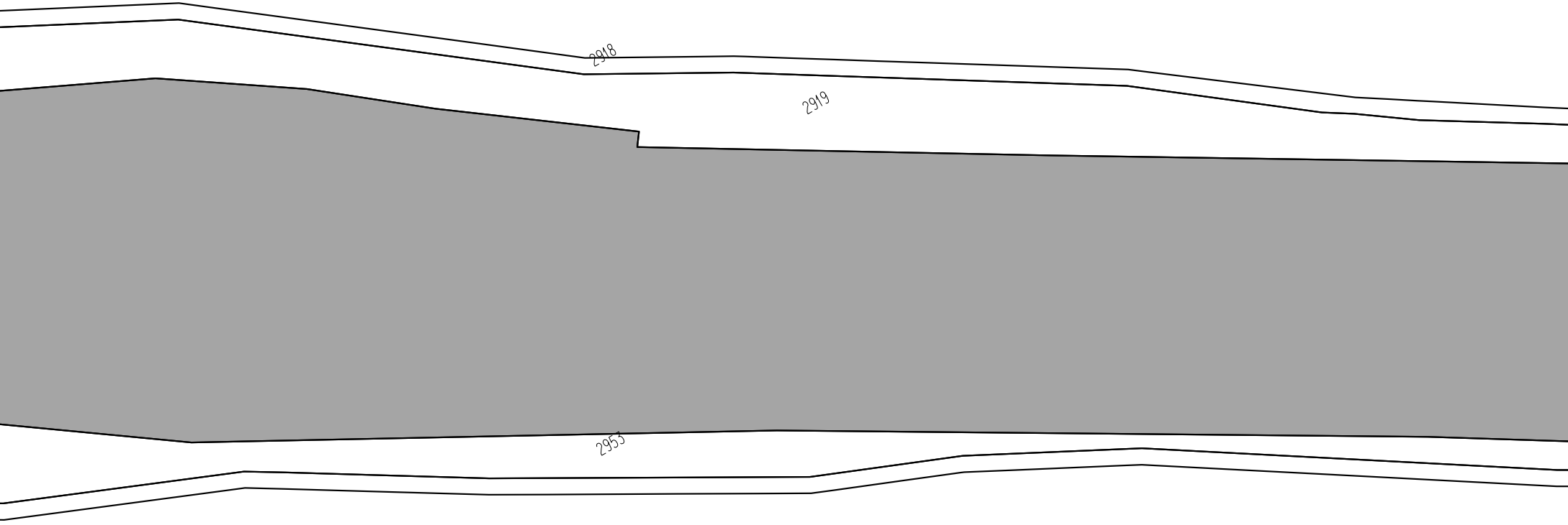
2918
2919
2953

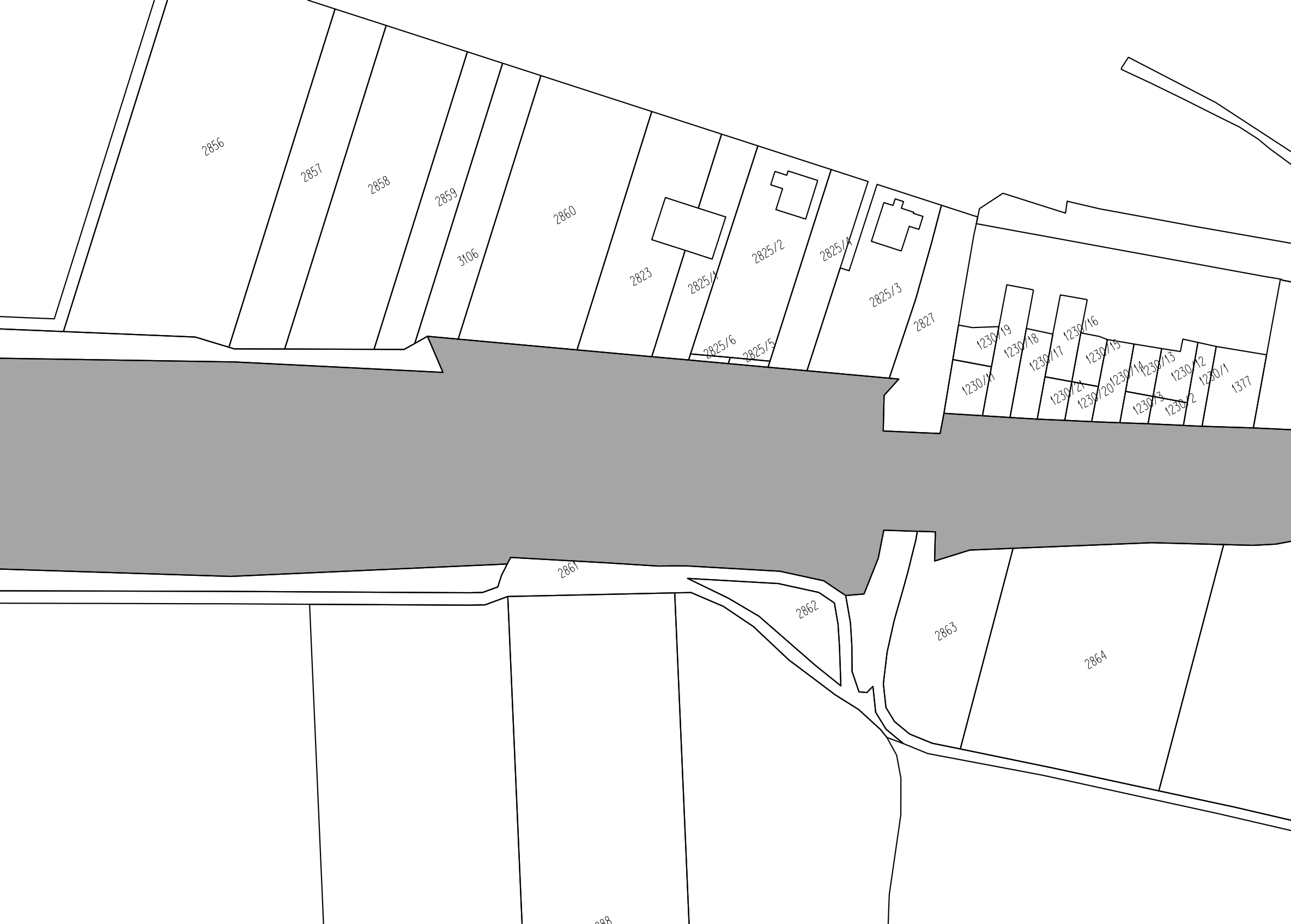
2856
2857
2858
2859
3106
2860
2823
2825/1
2825/2
2825/4
2825/3
2825/6
2825/5
2827
1230/19
1230/18
1230/17
1230/16
1230/15
1230/14
1230/13
1230/12
1230/1
1377
1230/11
1230/21
1230/20
1230/3
1230/2
2861
2862
2863
2864

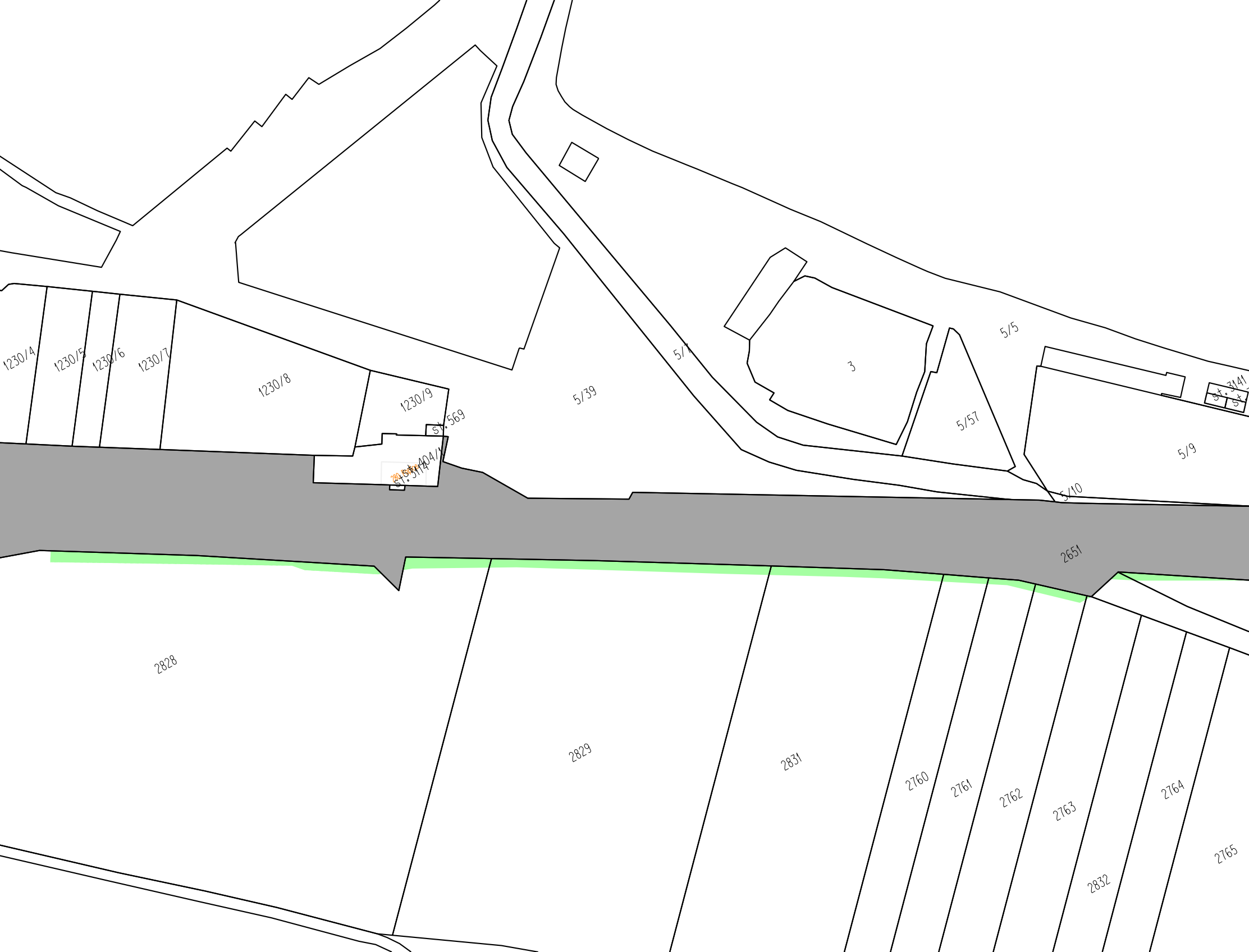
1230/4
1230/5
1230/6
1230/7
1230/8
1230/9
st. 569
st. 404/1
st. 3114
280 Borice
5/39
5/1
3
5/5
5/57
st. 3141
st.
5/9
5/10
2651
2828
2829
2831
2760
2761
2762
2763
2764
2765
2832

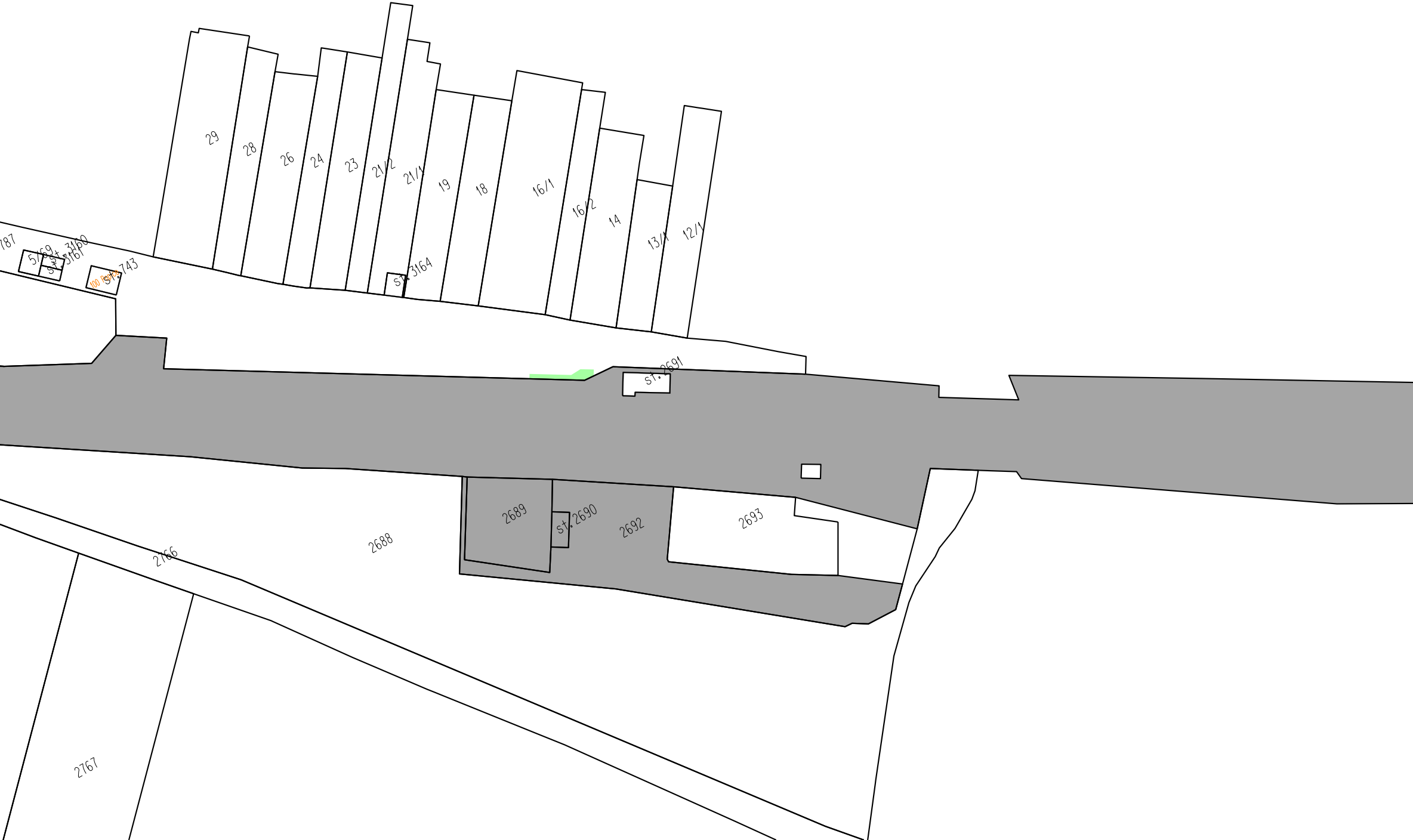
787
5/69
st. 3160
st. 3161
st. 743
100 Poptce
29
28
26
24
23
21/2
21/1
st. 3164
19
18
16/1
16/2
14
13/1
12/1
st. 2691
2689
st. 2690
2692
2693
2688
2766
2767



Legenda

🟥 trvalý zábor pro Správu železnic

🟪 trvalý zábor pro ostatní subjekty

🟨 dočasný zábor nad 1 rok

🟩 dočasný zábor do 1 roku - ostatní vlastníci

⬛ trvalý zábor bez výkupu

▨ věcné břemeno

Jiná ověření:

Paré:

Orientační schéma:

Razítko oprávněné osoby:

Podpis: Datum: 30.9.2024

Revize:	Datum:	Popis:	Kontroloval:
000	30.09.2024	Definitivní odevzdání dokumentace	Ing. Jiří Naništa

Stavebník/Investor: **Správa železnic, státní organizace**
Adresa: **Dlážděná 1003/7, 110 00 Praha 1**
Zástupce investora: **Stavební správa východ**
Adresa: **Nerudova 773/1, 779 00 Olomouc**

SPRÁVA ŽELEZNIC

Zhotovitel díla: **SUDOP BRNO, spol. s r.o.**
Adresa: Kounicova 26, 611 36 Brno
Kontakt: T: +420 972 625 804
E: sudop@sudop-brno.cz

SUDOP BRNO

Zhotovitel části/objektu: **SUDOP BRNO, spol. s r.o.**
Adresa: Kounicova 26, 611 36 Brno
Kontakt: T: +420 972 625 804
E: sudop@sudop-brno.cz

SUDOP BRNO

Hlavní projektant (HIP): **Ing. Jiří Pelc**
Specialista: **Ing. Jiří Naništa**

Název stavby/akce: **Zvýšení trakčního výkonu TNS Břeclav**

Označení Investora: **S622000531**

Zakázka: **23074-01**

Název části: Situační výkresy

Označení části: **C.5**

Název objektu/dílčí části:

Situační výkres záborů

Označení objektu/komplexu:

Název přílohy: -

Název dílčí části přílohy: -

Číslo přílohy (typ/pořadí): **4**

Odpovědný projektant: Ing. Jiří Naništa

Zpracovatel přílohy: Ing. Jiří Naništa

Měřítko: 1:1000
Formáty: 12xA4

Stupeň dokumentace: **DUSL**

Kraj: Jihomoravský

Katastrální území: Popice

TUDU:

Smluvní datum zpracování: **30.09.2024**

Označení investora:	Stupeň dokumentace:	Část:	Objekt:	Podobjekt:	Příloha:	Revize:
S 6 2 2 0 0 0 5 3 1	– D U S L	– C 5 X X X	– X X X X X X X X	– X X	– X – X X X	– 0 0 0